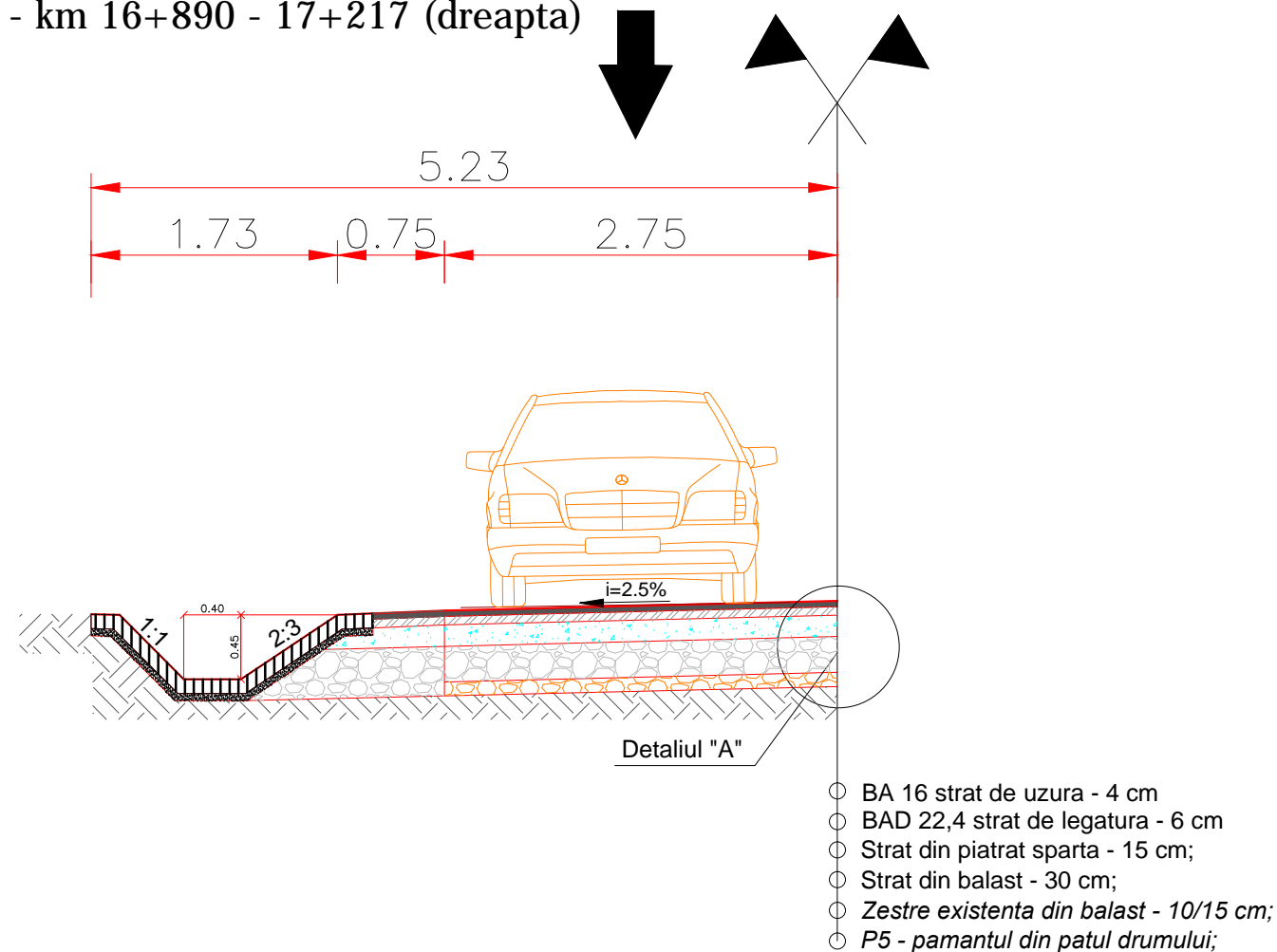
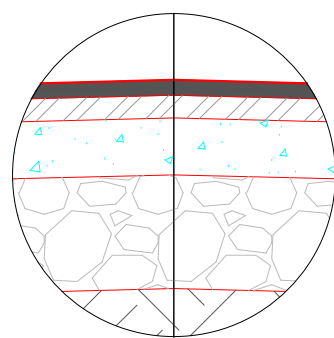


PROFIL TRANSVERSAL TIP 2

DJ 508 - km 14+700 - 15+290 (dreapta)
DJ 508 - km 15+885 - 16+445 (dreapta)
DJ 508 - km 16+890 - 17+217 (dreapta)



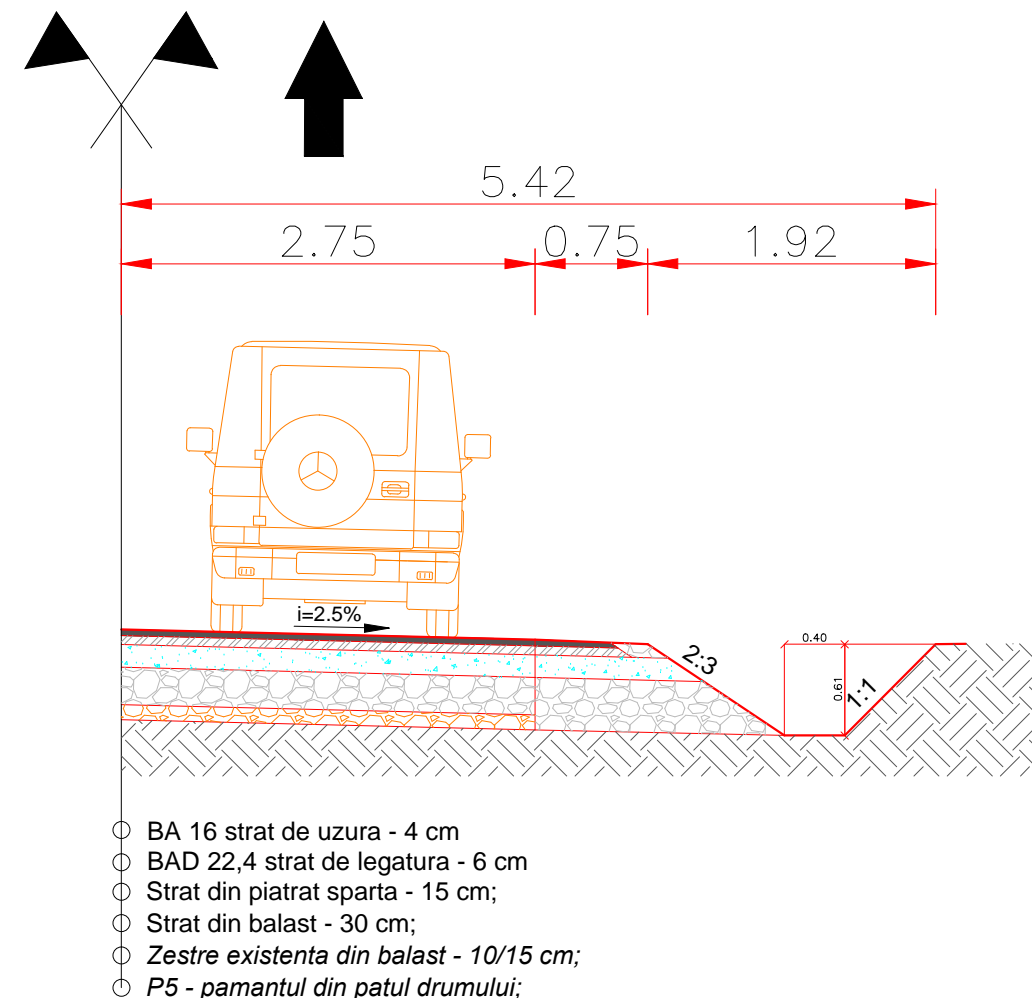
Detaliul "A"



BETON-C30/37
CLASA DE EXPUNERE-XF3
GRAD DE GELIVITATE-G100
RAPORT A/C-0.5
TIP DE CIMENT-CEM I 32,5/0-16
Ømaxim granula de agregat-32mm


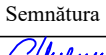

- BA 16 strat de uzura - 4 cm (conform AND 605/2016);
- BAD 22,4 strat de legatura - 6 cm (conform AND 605/2016);
- Strat din piatră spartă - 15 cm (conform STAS 6400/84);
- Strat din balast sort 0-63 - 30 cm (conform STAS 6400/84);
- Zestre existentă din balast - 25/30 cm;
- P5 - pamantul din patul drumului;

DJ 508 - km 12+553 - 12+7600 (stanga)
DJ 508 - km 13+075 - 13+375 (stanga)
DJ 508 - km 13+555 - 15+290 (stanga)
DJ 508 - km 15+885 - 16+445 (stanga)
DJ 508 - km 16+890 - 17+217 (stanga)



Legenda

— Linie teren proiectată
— Linie teren existentă

Verificator / Expert	Nume	Semnătura	Cerința	Referat / Expertiză nr. / Data	
Proiectant: S.C. NORDIC VISION S.R.L. Str. Basarabi, Nr. 5, bl. A1, sc. A, Iași; e-mail: office@nordicvision.ro; tel: 0732.672.722/ 0741.533.268; CUI: RO38756860			BENEFICIAR:		Proiect nr.: 142/2019
			Regia Autonomă Județeană de drumuri Arges R.A.		
			TITLU PROIECT:		
			"Modernizare drum județean DJ 508 Coteasca (DJ 703B) - Furduiesti - Teiu - Buta (DJ 659), km 12+400 - 17+217, L=4,817, com. Teiu si Negrasi, jud. Arges"		
Specificație	Nume	Semnătura	Scara: 1:50	Amplasament:	Faza: D.A.L.I
ȘEF PROIECT	Ing. Ungureanu Catalin			DJ508, comunele Teiu, Negrasi, judetul Arges	
PROIECTAT	Drd. Ing. Ovidiu Ursanu		Data: 06/2019	TITLUL PLANȘEI:	Plansa.nr.: D.4.2
DESENAT	Drd. Ing. Ovidiu Ursanu			Profil transversal tip 2	